


Филиал публично-правовой компании "Роскадастр" по Уральскому федеральному округу  
полное наименование органа регистрации прав  
Выписка из Единого государственного реестра недвижимости об объекте недвижимости

Сведения о характеристиках объекта недвижимости

На основании запроса от 18.04.2025, поступившего на рассмотрение 18.04.2025, сообщаем, что согласно записям Единого государственного реестра недвижимости:

Раздел 1 Лист 1

|   |  |                   |                          |
|---|--|-------------------|--------------------------|
| Земельный участок   |  |                   |                          |
| вид объекта недвижимости  |  |                   |                          |
| Лист № 1 раздела 1  | Всего листов раздела 1: 3  | Всего разделов: 7 | Всего листов выписки: 12 |
| 18.04.2025г. № КУВИ-001/2025-92428233   |  |                   |                          |
| Кадастровый номер:  | 66:01:3801001:597  |                   |                          |
| Номер кадастрового квартала:  | 66:01:3801001  |                   |                          |
| Дата присвоения кадастрового номера:  | 12.12.2019   |                   |                          |
| Ранее присвоенный государственный учетный номер:  | данные отсутствуют   |                   |                          |
| Местоположение:   | Свердловская область, Алапаевский район, с. Толмачево, в 70 метрах по направлению на северо-восток от дома № 83 по ул. Советской                             |                   |                          |
| Площадь:  | 2000 +/- 16  |                   |                          |
| Кадастровая стоимость, руб.:  | 160240   |                   |                          |
| Кадастровые номера расположенных в пределах земельного участка объектов недвижимости:   | данные отсутствуют   |                   |                          |
| Кадастровые номера объектов недвижимости, из которых образован объект недвижимости:   | данные отсутствуют   |                   |                          |
| Кадастровые номера образованных объектов недвижимости:  | данные отсутствуют   |                   |                          |
| Категория земель:   | Земли населенных пунктов   |                   |                          |
| Виды разрешенного использования:  | для индивидуального жилищного строительства  |                   |                          |
| Сведения о кадастровом инженере:  | Репьев Алексей Анатольевич, СНИЛС 071-499-329-89, договор на выполнение кадастровых работ от 02.09.2019 № 415, дата завершения кадастровых работ: 09.12.2019 |                   |                          |
| Сведения о лесах, водных объектах и об иных природных объектах, расположенных в пределах земельного участка:  | данные отсутствуют   |                   |                          |
| Сведения о том, что земельный участок полностью расположен в границах зоны с особыми условиями использования территории, территории объекта культурного наследия, публичного сервитута: | данные отсутствуют   |                   |                          |

|                               |   |                   |
|-------------------------------|---|-------------------|
| полное наименование должности | <br>ДОКУМЕНТ ПОДПИСАН<br>ЭЛЕКТРОННОЙ ПОДПИСЬЮ<br>Сертификат: 009F0BDC181A023B64597F1E2579BEFB50<br>Владелец: ФЕДЕРАЛЬНАЯ СЛУЖБА ГОСУДАРСТВЕННОЙ<br>РЕГИСТРАЦИИ, КАДАСТРА И КАРТОГРАФИИ<br>Действителен: с 02.08.2024 по 26.10.2025 | инициалы, фамилия |
|                               |   |                   |
|                               |   |                   |
|                               |   |                   |

|   |                           |                    |                          |
|---|---------------------------|--------------------|--------------------------|
| Земельный участок   |                           |                    |                          |
| вид объекта недвижимости  |                           |                    |                          |
| Лист № 2 раздела 1  | Всего листов раздела 1: 3 | Всего разделов: 7  | Всего листов выписки: 12 |
| 18.04.2025г. № КУВИ-001/2025-92428233   |                           |                    |                          |
| Кадастровый номер:  |                           | 66:01:3801001:597  |                          |
| Сведения о том, что земельный участок расположен в границах особой экономической зоны, территории опережающего развития, зоны территориального развития в Российской Федерации, игровой зоны:   |                           | данные отсутствуют |                          |
| Сведения о том, что земельный участок расположен в границах особо охраняемой природной территории, Байкальской природной территории и ее экологических зон, лесопарковом зеленом поясе, охотничьего угодья, лесничества:  |                           | данные отсутствуют |                          |
| Сведения о расположении земельного участка и (или) расположенного на нем объекта недвижимости в границах территории, в отношении которой принято решение о резервировании земель для государственных или муниципальных нужд:  |                           | данные отсутствуют |                          |
| Сведения о результатах проведения государственного земельного надзора:  |                           | данные отсутствуют |                          |
| Сведения о расположении земельного участка в границах территории, в отношении которой утвержден проект межевания территории:  |                           | данные отсутствуют |                          |
| Условный номер земельного участка:  |                           | данные отсутствуют |                          |
| Сведения о принятии акта и (или) заключении договора, предусматривающих предоставление в соответствии с земельным законодательством исполнительным органом государственным органом власти или органом местного самоуправления, находящегося в государственной или муниципальной собственности земельного участка для строительства наемного дома социального использования или наемного дома коммерческого использования: |                           | данные отсутствуют |                          |
| Сведения о том, что земельный участок или земельные участки образованы на основании решения об изъятии земельного участка и (или) расположенного на нем объекта недвижимости для государственных или муниципальных нужд:  |                           | данные отсутствуют |                          |
| Сведения о том, что земельный участок образован из земель или земельного участка, государственная собственность на которые не разграничена:   |                           | данные отсутствуют |                          |



ДОКУМЕНТ ПОДПИСАН  
ЭЛЕКТРОННОЙ ПОДПИСЬЮ

Сертификат: 009F0BDC181A023B64597F1E2579BEFB50

Владелец: ФЕДЕРАЛЬНАЯ СЛУЖБА ГОСУДАРСТВЕННОЙ  
РЕГИСТРАЦИИ, КАДАСТРА И КАРТОГРАФИИ  
Действителен: с 02.08.2024 по 26.10.2025

полное наименование должности

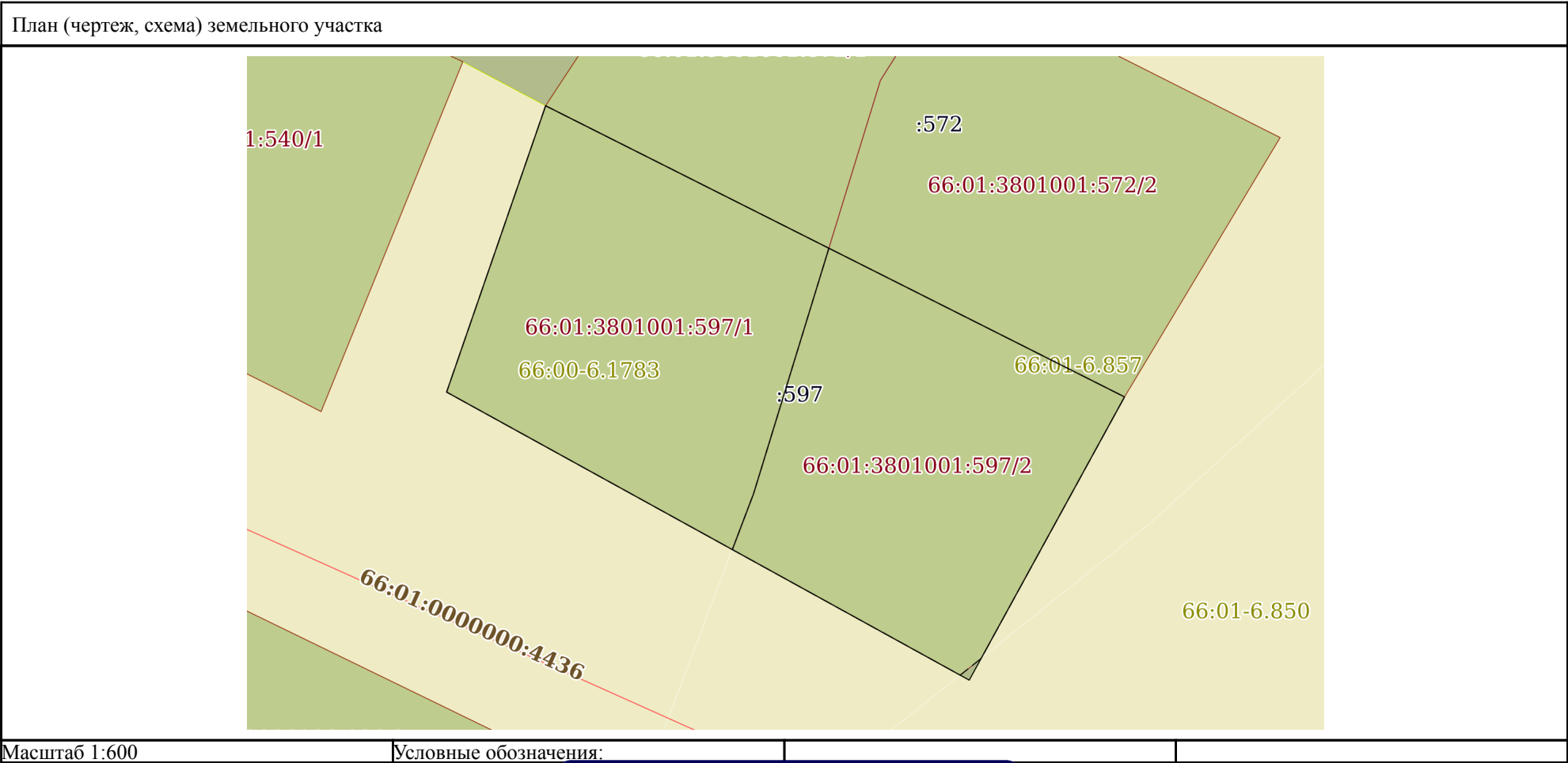
инициалы, фамилия

|   |                           |  |                          |
|---|---------------------------|--|--------------------------|
| Земельный участок   |                           |  |                          |
| вид объекта недвижимости  |                           |  |                          |
| Лист № 3 раздела 1  | Всего листов раздела 1: 3 | Всего разделов: 7  | Всего листов выписки: 12 |
| 18.04.2025г. № КУВИ-001/2025-92428233   |                           |  |                          |
| Кадастровый номер:  |                           | 66:01:3801001:597  |                          |
| Сведения о наличии земельного спора о местоположении границ земельных участков: |                           | данные отсутствуют   |                          |
| Статус записи об объекте недвижимости:  |                           | Сведения об объекте недвижимости имеют статус "актуальные"   |                          |
| Особые отметки:   |                           | Сведения об ограничениях права на объект недвижимости, обременениях данного объекта, не зарегистрированных в реестре прав, ограничений прав и обременений недвижимого имущества: вид ограничения (обременения): ограничения прав на земельный участок, предусмотренные статьей 56 Земельного кодекса Российской Федерации; срок действия: с 02.04.2021; реквизиты документа-основания: приказ об установлении границ зон затопления, подтопления территории Алапаевского МО Восточного УО СО, прилегающей к вдхр. Верхне-Синячихинскому, ..., р. Березовка, р. Бобровка, р. Ежуковка, р. Ельничная, р. Захарьиха, р. Кабачиха, р. Катышка, р. Кокчещиха, р. Липовая, р. Мугай, р. Нейва, р. Нела, р. Ница, р. Поваренка (Крестовка), р. Пойка, р. Полуденка, р. Реж, р. Рублиха, р. Сахариха, р. Синячиха, р. Строка, р. Таборка (Сизовк, Калинкина), р. Федосиха, р. Черная, р. Шайтанка, р. Шакыш от 28.08.2020 № 163 выдан: Нижне-Обское бассейновое водное управление. вид ограничения (обременения): ограничения прав на земельный участок, предусмотренные статьей 56 Земельного кодекса Российской Федерации; срок действия: с 05.04.2021; реквизиты документа-основания: приказ Об установлении границ зон затопления, подтопления территории Алапаевского муниципального образования Восточного управленческого округа Свердловской области, прилегающей к вдхр.Верхне-Синячихинскому, вдхр.Нижне-Синячихинскому, ручью Фоминский Ключ, оз. Молтаево, пр.Голубковскому, пр.Деевскому, пр. Ельничному, пр.Зенковскому, пр.Строкинскому, пр.Ясашному, р.Березовка, р.Бобровка, р.Ежуковка, р.Ельничная, р.Захарьиха, р.Кабачиха, р.Катышка, р.Кокчещиха, р.Липовая,..., р.Шакыш от 28.08.2020 № 163 выдан: Нижне-Обское бассейновое водное управление. Сведения, необходимые для заполнения раздела: 2 - Сведения о зарегистрированных правах, отсутствуют. |                          |
| Получатель выписки:   |                           | Администрация муниципального образования Алапаевское   |                          |

|                               |   |                   |
|-------------------------------|---|-------------------|
| полное наименование должности | <br>ДОКУМЕНТ ПОДПИСАН<br>ЭЛЕКТРОННОЙ ПОДПИСЬЮ<br>Сертификат: 009F0BDC181A023B64597F1E2579BEFB50<br>Владелец: ФЕДЕРАЛЬНАЯ СЛУЖБА ГОСУДАРСТВЕННОЙ<br>РЕГИСТРАЦИИ, КАДАСТРА И КАРТОГРАФИИ<br>Действителен: с 02.08.2024 по 26.10.2025 | инициалы, фамилия |
|                               |   |                   |

Выписка из Единого государственного реестра недвижимости об объекте недвижимости  
Описание местоположения земельного участка

|                                       |                           |                   |                          |
|---------------------------------------|---------------------------|-------------------|--------------------------|
| Земельный участок                     |                           |                   |                          |
| вид объекта недвижимости              |                           |                   |                          |
| Лист № 1 раздела 3                    | Всего листов раздела 3: 1 | Всего разделов: 7 | Всего листов выписки: 12 |
| 18.04.2025г. № КУВИ-001/2025-92428233 |                           |                   |                          |
| Кадастровый номер:                    |                           | 66:01:3801001:597 |                          |



|                               |   |   |                   |
|-------------------------------|---|---|-------------------|
| полное наименование должности |    | ДОКУМЕНТ ПОДПИСАН<br>ЭЛЕКТРОННОЙ ПОДПИСЬЮ |                   |
|                               | Сертификат: 009F0BDC181A023B64597F1E2579BEFB50  |   |                   |
|                               | Владелец: ФЕДЕРАЛЬНАЯ СЛУЖБА ГОСУДАРСТВЕННОЙ<br>РЕГИСТРАЦИИ, КАДАСТРА И КАРТОГРАФИИ<br>Действителен: с 02.08.2024 по 26.10.2025 |   | инициалы, фамилия |

инициалы, фамилия

Выписка из Единого государственного реестра недвижимости об объекте недвижимости  
Описание местоположения земельного участка

|                                       |                             |                   |                          |
|---------------------------------------|-----------------------------|-------------------|--------------------------|
| Земельный участок                     |                             |                   |                          |
| вид объекта недвижимости              |                             |                   |                          |
| Лист № 1 раздела 3.2                  | Всего листов раздела 3.2: 1 | Всего разделов: 7 | Всего листов выписки: 12 |
| 18.04.2025г. № КУВИ-001/2025-92428233 |                             |                   |                          |
| Кадастровый номер:                    |                             | 66:01:3801001:597 |                          |

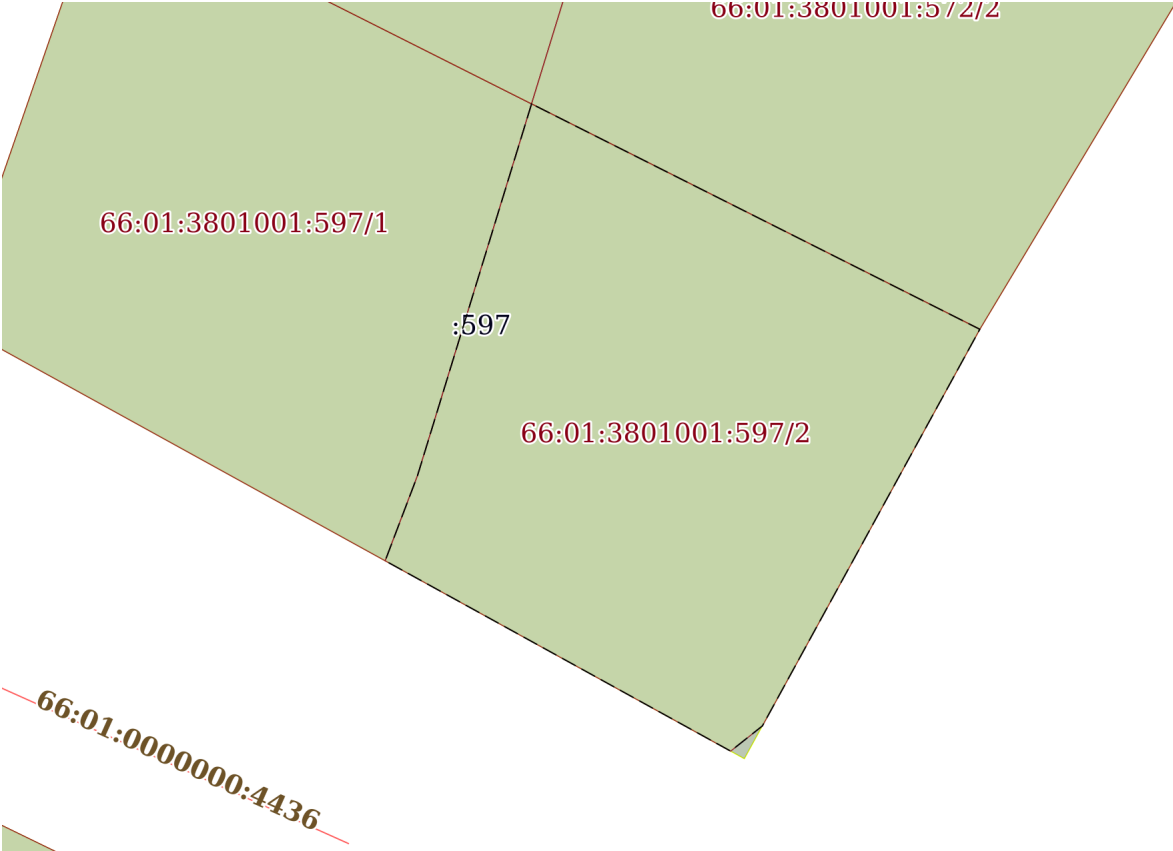
|  |               |            |                                   |   |
|--|---------------|------------|-----------------------------------|---|
| Сведения о характерных точках границы земельного участка |               |            |                                   |   |
| Система координат МСК - 66, зона 1                       |               |            |                                   |   |
| Номер точки  | Координаты, м |            | Описание закрепления на местности | Средняя квадратичная погрешность определения координат характерных точек границ земельного участка, м |
|  | X             | Y          |                                   |   |
| 1  | 2             | 3          | 4                                 | 5   |
| 1  | 508001.12     | 1604138.3  | Долговременный межевой знак       | 0.1   |
| 2  | 507971.53     | 1604197.12 | Долговременный межевой знак       | 0.1   |
| 3  | 507942.74     | 1604181.34 | Долговременный межевой знак       | 0.1   |
| 4  | 507972.02     | 1604128.24 | Долговременный межевой знак       | 0.1   |
| 1  | 508001.12     | 1604138.3  | Долговременный межевой знак       | 0.1   |


|                               |   |                   |
|-------------------------------|---|-------------------|
| полное наименование должности | <br>ДОКУМЕНТ ПОДПИСАН<br>ЭЛЕКТРОННОЙ ПОДПИСЬЮ<br>Сертификат: 009F0BDC181A023B64597F1E2579BEFB50<br>Владелец: ФЕДЕРАЛЬНАЯ СЛУЖБА ГОСУДАРСТВЕННОЙ<br>РЕГИСТРАЦИИ, КАДАСТРА И КАРТОГРАФИИ<br>Действителен: с 02.08.2024 по 26.10.2025 | инициалы, фамилия |
|                               |   |                   |
|                               |   |                   |

Выписка из Единого государственного реестра недвижимости об объекте недвижимости  
Сведения о частях земельного участка

|   |                           |  |                          |
|---|---------------------------|--|--------------------------|
| Земельный участок                             |                           |  |                          |
| вид объекта недвижимости                      |                           |  |                          |
| Лист № 1 раздела 4                            | Всего листов раздела 4: 2 | Всего разделов: 7                        | Всего листов выписки: 12 |
| 18.04.2025г. № КУВИ-001/2025-92428233         |                           |  |                          |
| Кадастровый номер:                            |                           | 66:01:3801001:597                        |                          |
| План (чертеж, схема) части земельного участка |                           | Учетный номер части: 66:01:3801001:597/1 |                          |
|   |                           |  |                          |
| Масштаб 1:500                                 |                           | Условные обозначения:                    |                          |

|                               |   |   |                   |
|-------------------------------|---|---|-------------------|
| полное наименование должности |   | ДОКУМЕНТ ПОДПИСАН<br>ЭЛЕКТРОННОЙ ПОДПИСЬЮ | инициалы, фамилия |
|                               | Сертификат: 009F0BDC181A023B64597F1E2579BEFB50  |   |                   |
|                               | Владелец: ФЕДЕРАЛЬНАЯ СЛУЖБА ГОСУДАРСТВЕННОЙ<br>РЕГИСТРАЦИИ, КАДАСТРА И КАРТОГРАФИИ<br>Действителен: с 02.08.2024 по 26.10.2025 |   |                   |

|  |                           |  |                          |
|--|---------------------------|--|--------------------------|
| Земельный участок  |                           |  |                          |
| вид объекта недвижимости   |                           |  |                          |
| Лист № 2 раздела 4   | Всего листов раздела 4: 2 | Всего разделов: 7                        | Всего листов выписки: 12 |
| 18.04.2025г. № КУВИ-001/2025-92428233  |                           |  |                          |
| Кадастровый номер:   |                           | 66:01:3801001:597                        |                          |
| План (чертеж, схема) части земельного участка  |                           | Учетный номер части: 66:01:3801001:597/2 |                          |
| <div></div> |                           |  |                          |
| Масштаб 1:500  | Условные обозначения:     |  |                          |

|                               |   |   |                   |
|-------------------------------|---|---|-------------------|
| полное наименование должности |    | ДОКУМЕНТ ПОДПИСАН<br>ЭЛЕКТРОННОЙ ПОДПИСЬЮ | инициалы, фамилия |
|                               | Сертификат: 009F0BDC181A023B64597F1E2579BEFB50  |   |                   |
|                               | Владелец: ФЕДЕРАЛЬНАЯ СЛУЖБА ГОСУДАРСТВЕННОЙ<br>РЕГИСТРАЦИИ, КАДАСТРА И КАРТОГРАФИИ<br>Действителен: с 02.08.2024 по 26.10.2025 |   |                   |



Выписка из Единого государственного реестра недвижимости об объекте недвижимости  
Сведения о частях земельного участка

| Земельный участок                     |                             |   |                          |
|---------------------------------------|-----------------------------|---|--------------------------|
| вид объекта недвижимости              |                             |   |                          |
| Лист № 1 раздела 4.1                  | Всего листов раздела 4.1: 2 | Всего разделов: 7   | Всего листов выписки: 12 |
| 18.04.2025г. № КУВИ-001/2025-92428233 |                             |   |                          |
| Кадастровый номер:                    |                             | 66:01:3801001:597   |                          |
| Учетный номер части                   | Площадь, м2                 | Содержание ограничения в использовании или ограничения права на объект недвижимости или обременения объекта недвижимости  |                          |
| 1                                     | 2                           | 3   |                          |
| 66:01:3801001:597/1                   | 1020                        | вид ограничения (обременения): ограничения прав на земельный участок, предусмотренные статьей 56 Земельного кодекса Российской Федерации; Срок действия: не установлен; реквизиты документа-основания: приказ об установлении границ зон затопления, подтопления территории Алапаевского МО Восточного УО СО, прилегающей к вдхр. Верхне-Синячихинскому, ..., р. Березовка, р. Бобровка, р. Ежуковка, р. Ельничная, р. Захарьиха, р. Кабачиха. р. Катышка, р. Кокчещиха, р. Липовая, р. Мугай, р. Нейва, р. Нела, р. Ница, р. Поваренка (Крестовка), р. Пойка, р. Полуденка, р. Реж, р. Рублиха, р. Сахариха, р. Синячиха, р. Строка, р. Таборка (Сизовк, Калинкина), р. Федосиха, р. Черная, р. Шайтанка, р. Шапыш от 28.08.2020 № 163 выдан: Нижне-Обское бассейновое водное управление; Содержание ограничения (обременения): В соответствии с п.6 ст.67.1 №74-ФЗ от 03.06.2006г. "Водный кодекс РФ" в границах зон затопления, подтопления, в соответствии с законодательством Российской Федерации о градостроительной деятельности отнесенных к зонам с особыми условиями использования территорий, запрещаются: 1) размещение новых населенных пунктов и строительство объектов капитального строительства без обеспечения инженерной защиты таких населенных пунктов и объектов от затопления, подтопления;2) использование сточных вод в целях регулирования плодородия почв;3) размещение кладбищ, скотомогильников, объектов размещения отходов производства и потребления, химических, взрывчатых, токсичных, отравляющих и ядовитых веществ, пунктов хранения и захоронения радиоактивных отходов;4) осуществление авиационных мер по борьбе с вредными организмами.; Реестровый номер границы: 66:00-6.1783; Вид объекта реестра границ: Зона с особыми условиями использования территории; Вид зоны по документу: Зона умеренного подтопления территории Алапаевского муниципального образования Свердловской области р. Нейва; Тип зоны: Иная зона с особыми условиями использования территории |                          |
| 66:01:3801001:597/2                   | 979                         | вид ограничения (обременения): ограничения прав на земельный участок, предусмотренные статьей 56 Земельного кодекса Российской Федерации; Срок действия: не установлен; реквизиты документа-основания: приказ Об установлении границ зон затопления, подтопления территории Алапаевского муниципального образования Восточного управленческого округа Свердловской области, прилегающей к вдхр.Верхне-Синячихинскому, вдхр.Нижне-Синячихинскому, ручью Фоминский Ключ, оз. Молтаево, пр.Голубковскому, пр.Деевскому, пр. Ельничному, пр.Зенковскому, пр.Строкинскому, пр.Ясашному, р.Березовка, р.Бобровка, р.Ежуковка, р.Ельничная, р.Захарьиха, р.Кабачиха, р.Катышка, р.Кокчещиха, р.Липовая,..., р.Шапыш от 28.08.2020 № 163 выдан: Нижне-Обское бассейновое водное управление; Содержание ограничения (обременения): В   |                          |

|   |  |   |  |
|---|--|---|--|
|  |  | ДОКУМЕНТ ПОДПИСАН<br>ЭЛЕКТРОННОЙ ПОДПИСЬЮ |  |
| Сертификат: 009F0BDC181A023B64597F1E2579BEFB50                                      |  |   |  |
| Владелец: ФЕДЕРАЛЬНАЯ СЛУЖБА ГОСУДАРСТВЕННОЙ РЕГИСТРАЦИИ, КАДАСТРА И КАРТОГРАФИИ    |  |   |  |
| Действителен: с 02.08.2024 по 26.10.2025  |  |   |  |
| полное наименование должности   |  | инициалы, фамилия                         |  |

|                                       |                             |   |                          |
|---------------------------------------|-----------------------------|---|--------------------------|
| Земельный участок                     |                             |   |                          |
| вид объекта недвижимости              |                             |   |                          |
| Лист № 2 раздела 4.1                  | Всего листов раздела 4.1: 2 | Всего разделов: 7   | Всего листов выписки: 12 |
| 18.04.2025г. № КУВИ-001/2025-92428233 |                             |   |                          |
| Кадастровый номер:                    |                             | 66:01:3801001:597   |                          |
|                                       |                             | <p>соответствии с п.6 ст.67.1 №74-ФЗ от 03.06.2006г. "Водный кодекс РФ" в границах зон затопления, подтопления, в соответствии с законодательством Российской Федерации о градостроительной деятельности отнесенных к зонам с особыми условиями использования территорий, запрещаются: 1) размещение новых населенных пунктов и строительство объектов капитального строительства без обеспечения инженерной защиты таких населенных пунктов и объектов от затопления, подтопления; 2) использование сточных вод в целях регулирования плодородия почв; 3) размещение кладбищ, скотомогильников, объектов размещения отходов производства и потребления, химических, взрывчатых, токсичных, отравляющих и ядовитых веществ, пунктов хранения и захоронения радиоактивных отходов; 4) осуществление авиационных мер по борьбе с вредными организмами.; Реестровый номер границы: 66:01-6.857; Вид объекта реестра границ: Зона с особыми условиями использования территории; Вид зоны по документу: Зона сильного подтопления территории Алапаевского муниципального образования Свердловской области р. Нейва; Тип зоны: Иная зона с особыми условиями использования территории</p> |                          |

|                               |   |                   |
|-------------------------------|---|-------------------|
| полное наименование должности | <br>ДОКУМЕНТ ПОДПИСАН<br>ЭЛЕКТРОННОЙ ПОДПИСЬЮ<br>Сертификат: 009F0BDC181A023B64597F1E2579BEFB50<br>Владелец: ФЕДЕРАЛЬНАЯ СЛУЖБА ГОСУДАРСТВЕННОЙ<br>РЕГИСТРАЦИИ, КАДАСТРА И КАРТОГРАФИИ<br>Действителен: с 02.08.2024 по 26.10.2025 | инициалы, фамилия |
|                               |   |                   |

Выписка из Единого государственного реестра недвижимости об объекте недвижимости  
Сведения о частях земельного участка

|                                       |                             |                   |                          |
|---------------------------------------|-----------------------------|-------------------|--------------------------|
| Земельный участок                     |                             |                   |                          |
| вид объекта недвижимости              |                             |                   |                          |
| Лист № 1 раздела 4.2                  | Всего листов раздела 4.2: 2 | Всего разделов: 7 | Всего листов выписки: 12 |
| 18.04.2025г. № КУВИ-001/2025-92428233 |                             |                   |                          |
| Кадастровый номер:                    |                             | 66:01:3801001:597 |                          |

|   |               |            |                                   |   |
|---|---------------|------------|-----------------------------------|---|
| Сведения о характерных точках границы части (частей) земельного участка |               |            |                                   |   |
| Учетный номер части: 66:01:3801001:597/1                                |               |            |                                   |   |
| Система координат   |               |            |                                   |   |
| Номер точки   | Координаты, м |            | Описание закрепления на местности | Средняя квадратичная погрешность определения координат характерных точек границ земельного участка, м |
|   | X             | Y          |                                   |   |
| 1   | 2             | 3          | 4                                 | 5   |
| 1   | 508001.12     | 1604138.3  | -                                 | -   |
| 2   | 507986.64     | 1604167.08 | -                                 | -   |
| 3   | 507961.7      | 1604159.43 | -                                 | -   |
| 4   | 507956.01     | 1604157.27 | -                                 | -   |
| 5   | 507972.02     | 1604128.24 | -                                 | -   |
| 1   | 508001.12     | 1604138.3  | -                                 | -   |

|                               |  |   |  |
|-------------------------------|--|---|--|
|                               |  | <br>ДОКУМЕНТ ПОДПИСАН<br>ЭЛЕКТРОННОЙ ПОДПИСЬЮ<br>Сертификат: 009F0BDC181A023B64597F1E2579BEFB50<br>Владелец: ФЕДЕРАЛЬНАЯ СЛУЖБА ГОСУДАРСТВЕННОЙ<br>РЕГИСТРАЦИИ, КАДАСТРА И КАРТОГРАФИИ<br>Действителен: с 02.08.2024 по 26.10.2025 |  |
|                               |  |   |  |
| полное наименование должности |  | инициалы, фамилия   |  |

|   |               |                             |                                   |   |
|---|---------------|-----------------------------|-----------------------------------|---|
| Земельный участок   |               |                             |                                   |   |
| вид объекта недвижимости  |               |                             |                                   |   |
| Лист № 2 раздела 4.2  |               | Всего листов раздела 4.2: 2 |                                   | Всего разделов: 7   |
| Всего листов выписки: 12  |               |                             |                                   |   |
| 18.04.2025г. № КУВИ-001/2025-92428233                                   |               |                             |                                   |   |
| Кадастровый номер:  |               |                             | 66:01:3801001:597                 |   |
| Сведения о характерных точках границы части (частей) земельного участка |               |                             |                                   |   |
| Учетный номер части: 66:01:3801001:597/2                                |               |                             |                                   |   |
| Система координат   |               |                             |                                   |   |
| Номер точки   | Координаты, м |                             | Описание закрепления на местности | Средняя квадратичная погрешность определения координат характерных точек границ земельного участка, м |
|   | X             | Y                           |                                   |   |
| 1   | 2             | 3                           | 4                                 | 5   |
| 1   | 507986.64     | 1604167.08                  | -                                 | -   |
| 2   | 507971.53     | 1604197.12                  | -                                 | -   |
| 3   | 507944.94     | 1604182.55                  | -                                 | -   |
| 4   | 507943.25     | 1604180.42                  | -                                 | -   |
| 5   | 507956.01     | 1604157.27                  | -                                 | -   |
| 6   | 507961.7      | 1604159.43                  | -                                 | -   |
| 1   | 507986.64     | 1604167.08                  | -                                 | -   |

|                               |  |   |                   |
|-------------------------------|--|---|-------------------|
| полное наименование должности |  | <br>ДОКУМЕНТ ПОДПИСАН<br>ЭЛЕКТРОННОЙ ПОДПИСЬЮ<br>Сертификат: 009F0BDC181A023B64597F1E2579BEFB50<br>Владелец: ФЕДЕРАЛЬНАЯ СЛУЖБА ГОСУДАРСТВЕННОЙ<br>РЕГИСТРАЦИИ, КАДАСТРА И КАРТОГРАФИИ<br>Действителен: с 02.08.2024 по 26.10.2025 | инициалы, фамилия |
|                               |  |   |                   |